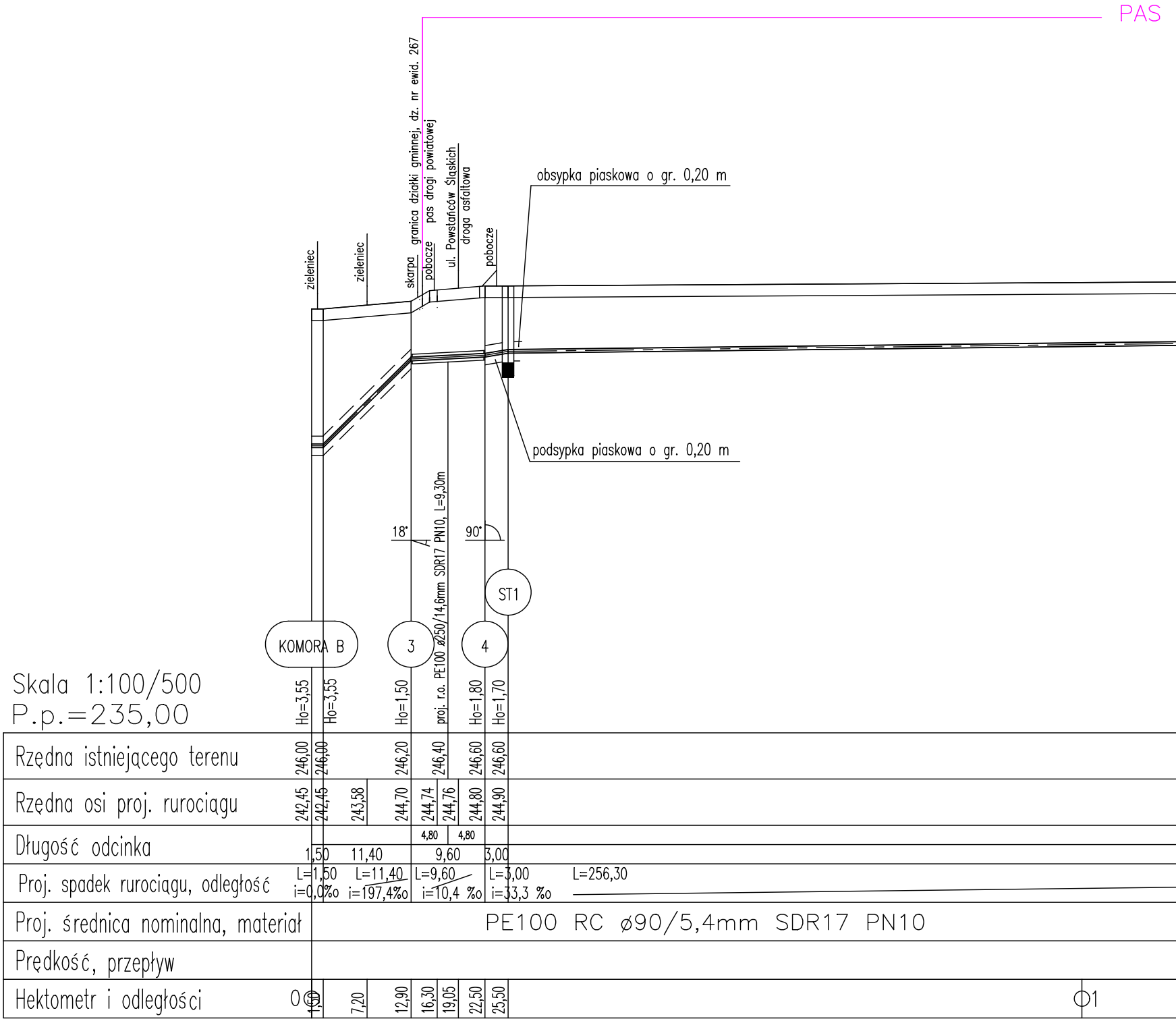
PAS
granica działki gminnej, dz. nr ewid. 267
pas drogi powiatowej
ul. Powstańców Śląskich
droga asfaltowa
zieleniec
zieleniec
skarpa
pobocze
pobocze
obsypka piaskowa o gr. 0,20 m
podsypka piaskowa o gr. 0,20 m
18°
90°
proj. r.o. PE100 ø250/14,6mm SDR17 PN10, L=9,30m
ST1
KOMORA B
3
4
Skala 1:100/500
P.p.=235,00
Ho=3,55
Ho=3,55
Ho=1,50
Ho=1,80
Ho=1,70
Rzędna istniejącego terenu
246,00 246,00 246,20 246,40 246,60 246,60
Rzędna osi proj. rurociągu
242,45 242,45 243,58 244,70 244,74 244,76 244,80 244,90
Długość odcinka
4,80 4,80
1,50 11,40 9,60 3,00
Proj. spadek rurociągu, odległość
L=1,50 i=0,0‰
L=11,40 i=197,4‰
L=9,60 i=10,4 ‰
L=3,00 i=33,3 ‰
L=256,30
Proj. średnica nominalna, materiał
PE100 RC ø90/5,4mm SDR17 PN10
Prędkość, przepływ
Hektometr i odległości
0 1,50 7,20 12,90 16,30 19,05 22,50 25,50
1

DROGI POWIATOWEJ – UL. POWSTAŃCÓW ŚŁĄSKICH



pobocze-krawędx rowu
obsypka piaskowa o gr. 0,20 m
podsypka piaskowa o gr. 0,20 m
wodociąg wX110 DN110, gł.osi=1,70
proj. studnia betonowa DN1000
Ho=1,40
ST2
ks200, rz.osi=243,30
246,90
245,20
245,50
256,30
i=2,3 ‰
L=236,90
PE100 RC ø90/5,4mm SDR17 PN10
53,65
2
81,80
3

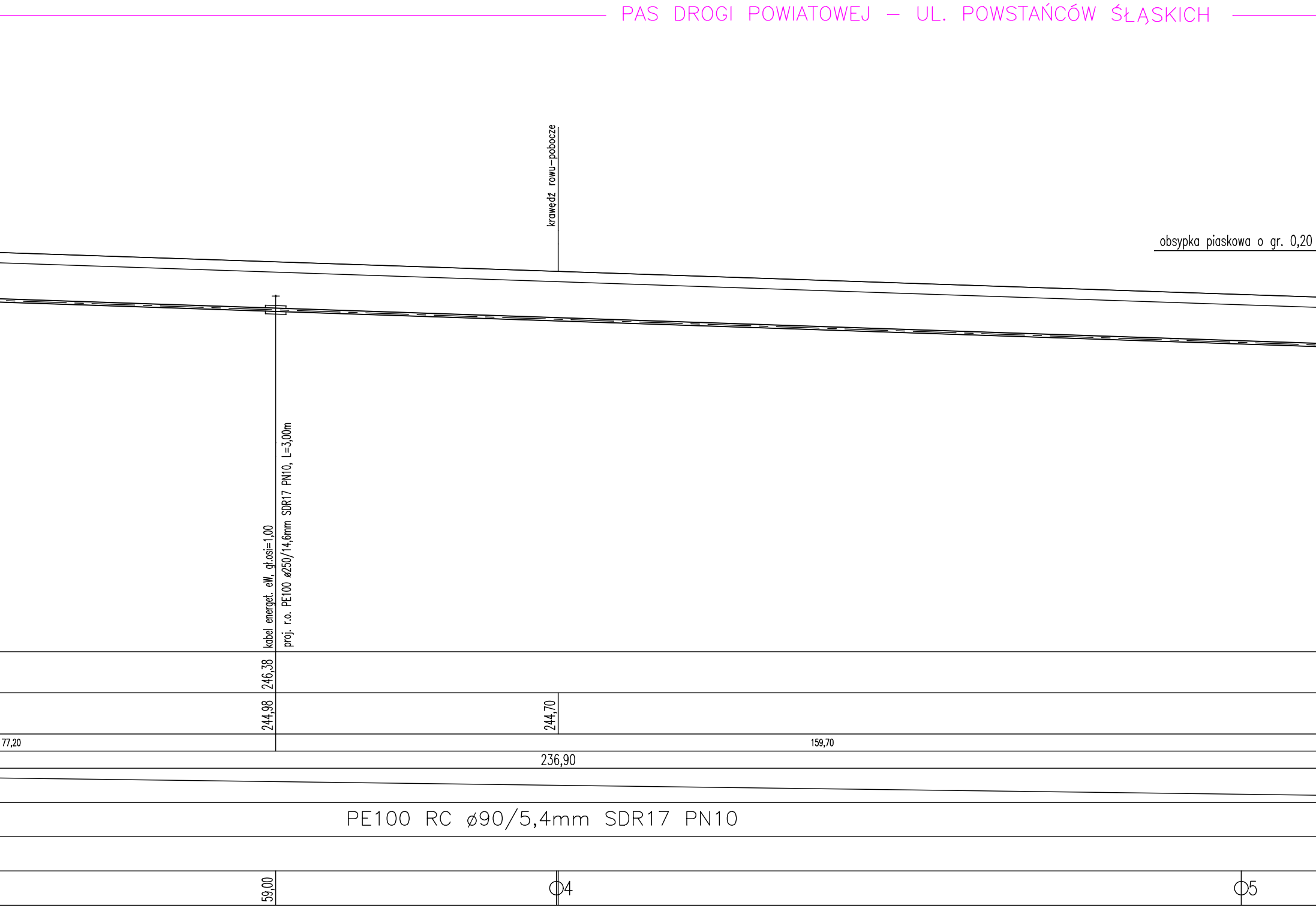
PAS DROGI POWIATOWEJ – UL. POWSTAŃCÓW ŚLĄSKICH
krawędź rowu–pobocze
obsypka piaskowa o gr. 0,20
kabel energet. eW, gł.osi=1,00
proj. r.o. PE100 ø250/14,6mm SDR17 PN10, L=3,00m
246,38
244,98
244,70
77,20
159,70
236,90
PE100 RC ø90/5,4mm SDR17 PN10
59,00
4
5

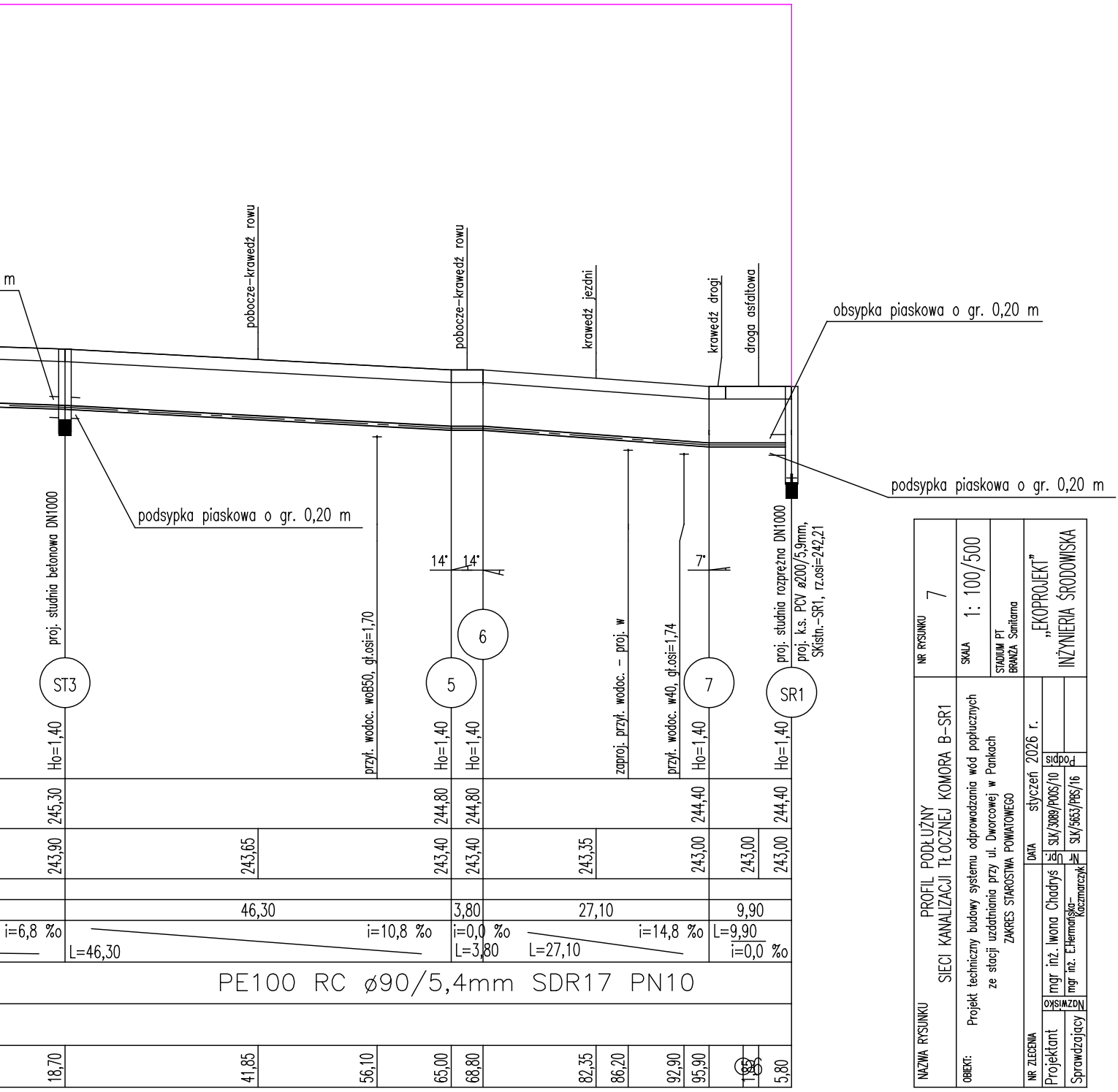
m
pobocze-krawędź rowu
pobocze-krawędź rowu
krawędź jezdni
krawędź drogi
droga asfaltowa
obsypka piaskowa o gr. 0,20 m
podsypka piaskowa o gr. 0,20 m
podsypka piaskowa o gr. 0,20 m
proj. studnia betonowa DN1000
przył. wodoc. woB50, gł.osi=1,70
zaproj. przył. wodoc. – proj. w
przył. wodoc. w40, gł.osi=1,74
proj. studnia rozprężna DN1000
proj. k.s. PCV ø200/5,9mm, SKistn.-SR1, rz.osi=242,21
14°
14°
7°
ST3
5
6
7
SR1
Ho=1,40
Ho=1,40
Ho=1,40
Ho=1,40
Ho=1,40
245,30
244,80
244,80
244,40
244,40
243,90
243,65
243,40
243,40
243,35
243,00
243,00
243,00
46,30
3,80
27,10
9,90
i=6,8 %o
i=10,8 %o
L=46,30
i=0,0 %o
L=3,80
i=14,8 %o
L=27,10
L=9,90
i=0,0 %o
PE100 RC ø90/5,4mm SDR17 PN10
18,70
41,85
56,10
65,00
68,80
82,35
86,20
92,90
95,90
1,85
5,80

NAZWA RYSUNKU
PROFIL PODŁUŻNY
SIECI KANALIZACJI TŁOCZNEJ KOMORA B–SR1

NR RYSUNKU 7

OBIEKT:
Projekt techniczny budowy systemu odprowadzania wód popłucznych
ze stacji uzdatniania przy ul. Dworcowej w Pankach
ZAKRES STAROSTWA POWIATOWEGO

SKALA 1: 100/500

STADIUM PT
BRANŻA Sanitarna

NR ZLECENIA

DATA styczeń 2026 r.

„EKOPROJEKT”
INŻYNIERIA ŚRODOWISKA

| | Nazwisko | Nr Upr. | Podpis |
|---|---|---|---|
| Projektant | mgr inż. Iwona Chadryś | SLK/3089/POOS/10 | |
| Sprawdzający | mgr inż. E.Hermańska–Kaczmarczyk | SLK/5653/PBS/16 | |